

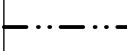

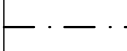












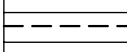








JelmagyarÆzat

	k zigzagatÆsi ter let hatÆra		rØgØszeti ter let hatÆra
	belter leti hatÆr	L_f	falusias lak ter let
	tervezett belter leti hatÆr	V_t	tele lØsk zponti vegyes ter let
	beØp tett Øs beØp tØsre szÆnt ill. beØp tØsre nem szÆnt ter let hatÆra	K_t	temeti ter let
	kialakult Ællapothoz igazod szabÆlyozÆsi vonal	K_{sp}	sport Øs szabadidis ter let
	tervezett szabÆlyozÆsi vonal	K_H	hulladØkudvar
	megsz ntetjel	E_k	k zj lØti erdi ter lete
	eltØri ter letfelhasznÆlÆs hatÆra	E_v	vØdierdi ter lete
	eltØri vezetek hatÆra	E	gazdasÆgi erditer let
	kØsz tendi rØszletes szabÆlyozÆsi terv hatÆra	Z_{kp}	k zpark
	olyan szabadon marad ter letek, melyeken Øp let nem helyezheti el	Z_{ft}	fÆs tott ter let
	Øp tØsi hely	G_{ksz}	kereskedelmi szolgÆltat gazdasÆgi ter let
	irÆnyad szabÆlyozÆsi vonal	V	v zgazdÆlkodÆsi ter let
	irÆnyad telekhatÆr	M_{sz}	szÆnt
	mßemlØki k rnyezet hatÆra	M_r	rØt, legeli
	helyi ØrtØkvØdelmi ter let hatÆra	M_{k1}	mezigazdasÆgi kertes
M	mßemlØk Øp let	M_{k2}	mezigazdasÆgi kertes
H	helyi vØdelemben rØszes tett ØrtØk	M	mezigazdasÆgi zemi
	20 kV-os lØgvezetØk	K_m	Ællami mellØkØet
	20 kV-os lØgvezetØk œj nyomvonala	K_t	telep lØsk zi Øt
	kilÆtÆs- Øs lÆtvÆnyvØdelem	K_{gy}	telep lØsi gyßjtØet
	Øtburkolat	K_{gya}	gyalogØt
	forgalomcsillap tott ter letek	K	kiszolgÆl Øt, lak Øt
	k telezi fÆs tÆs	K_{ksz}	k zmßter let-szennyv ztiszt t
	vØdendi fÆk	K_{kv}	k zmßter let-v zmß

